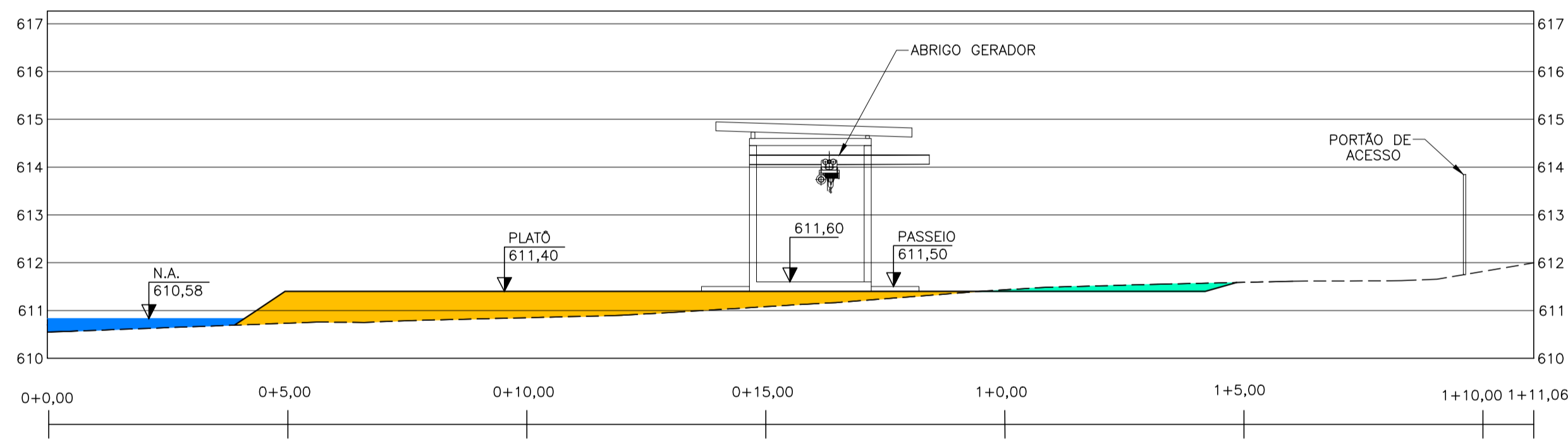


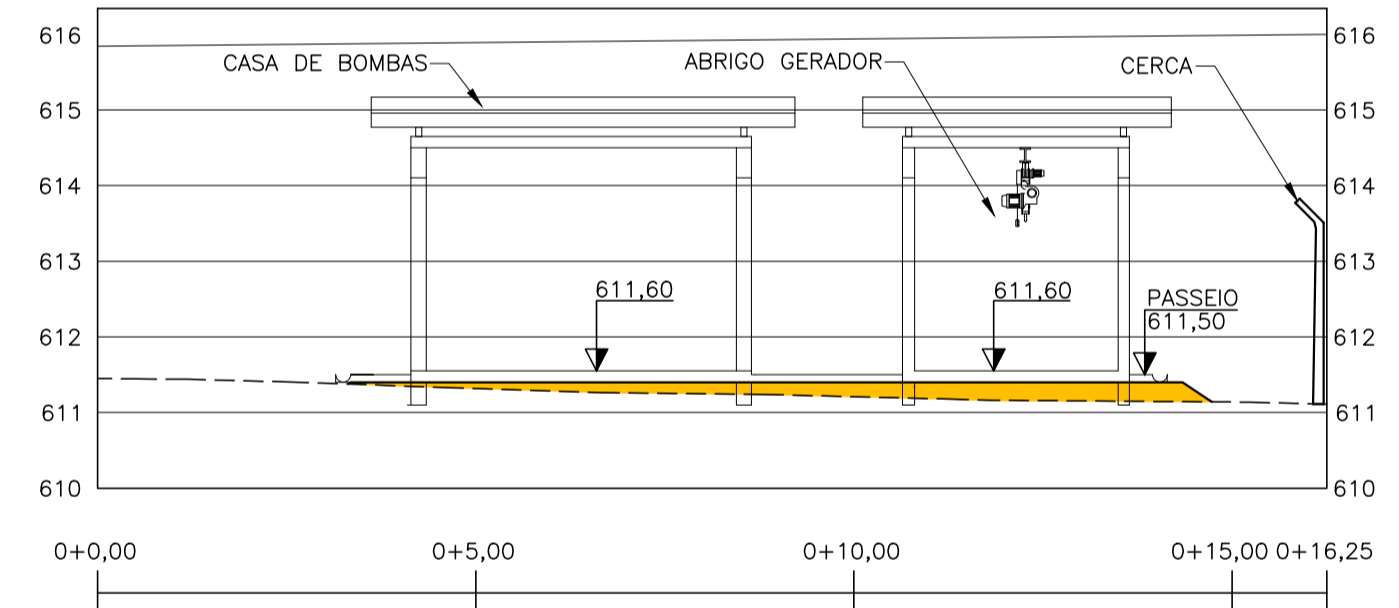
PLANTA
ESC.: 1:100

NOTAS:
1 - DIMENSÕES EM CENTÍMETRO, ELEVAÇÕES EM METRO, AS COTAS DE NÍVEL INDICAM O PISO ACABADO.

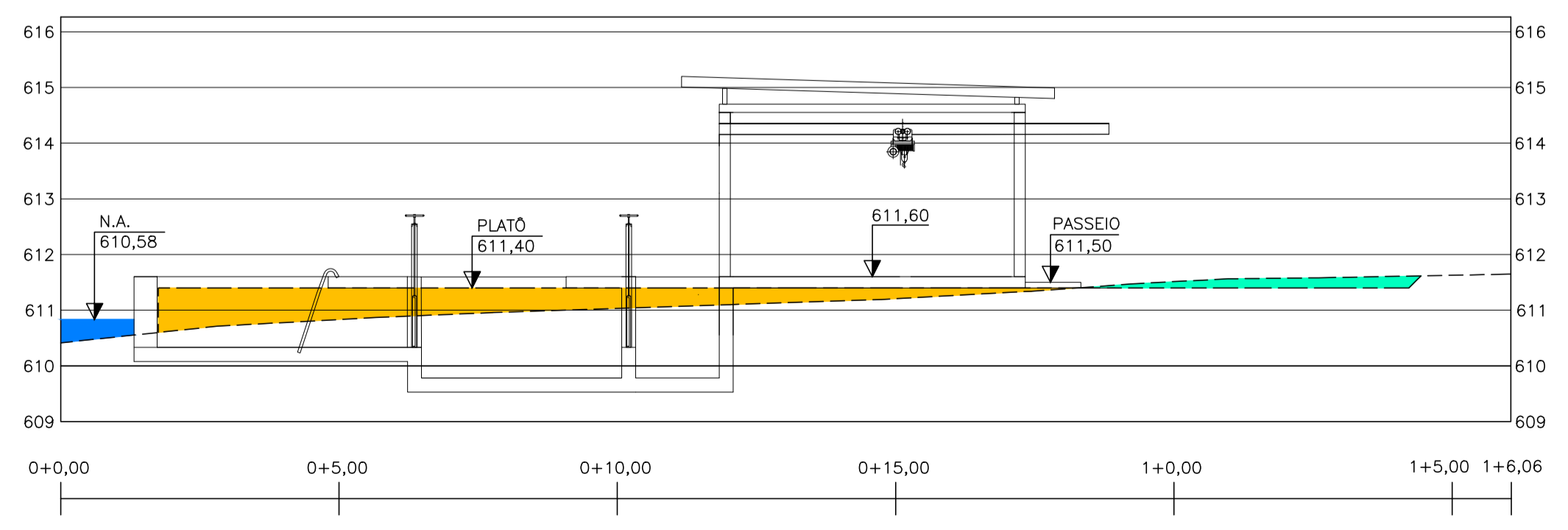
- LEGENDA:**
- CORTE - 7,71 m³
 - ATERRO - 71,72 m³
 - TERRENO NATURAL



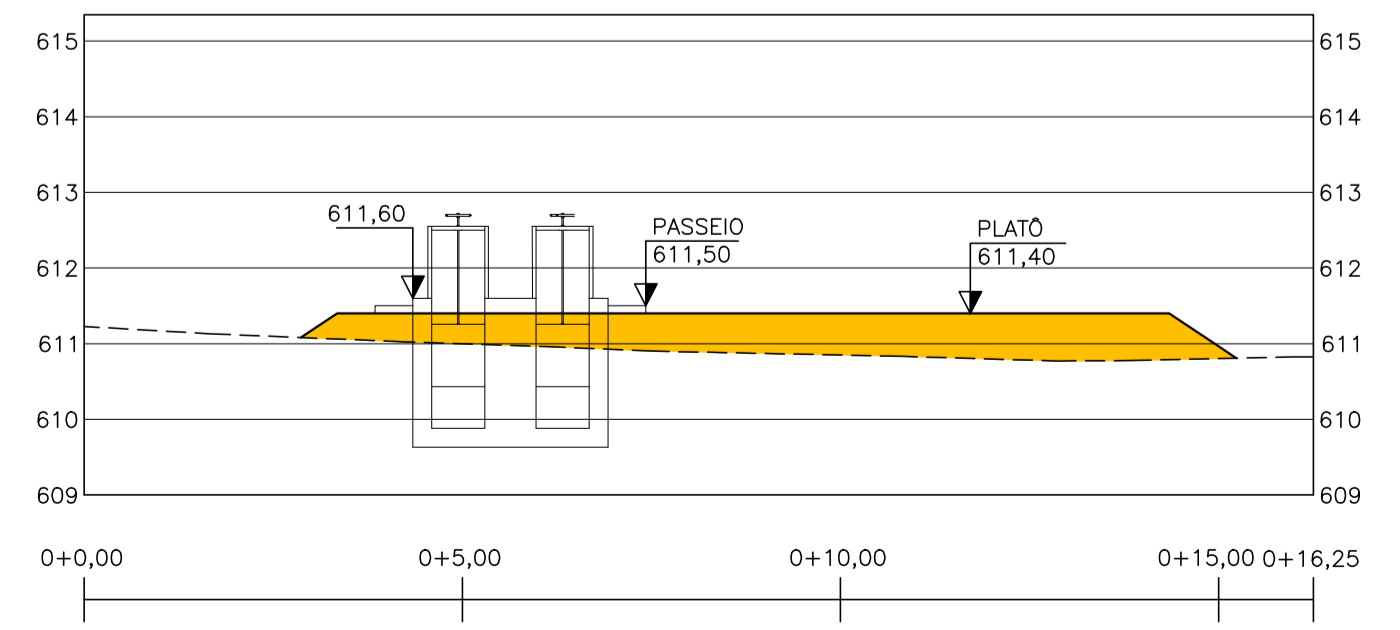
SEÇÃO A-A
ESC. 1:100



SEÇÃO D-D
ESC. 1:100



SEÇÃO B-B
ESC. 1:100



SEÇÃO C-C
ESC. 1:100

0	EMISSÃO INICIAL	09/2023	DGCP	LFS	LATS
REV.	ALTERAÇÕES	DATA	FEITO	VISTO	APROV.

LASSAN CONSULTORIA EM ENGENHARIA
RUA ERE, 23 - SALA 905
PRADO, BELO HORIZONTE, MG.
CEP:30411-052
WWW.LASSAN.COM.BR
CONTATO@LASSAN.COM.BR

SANTA CRUZ DA CONCEIÇÃO/SP
PREFEITURA MUNICIPAL
DE SANTA CRUZ DA CONCEIÇÃO/SP

PROJETO ELEVATÓRIA DE ÁGUA BRUTA	OBRA/ENDEREÇO PREFEITURA MUNICIPAL DE SANTA CRUZ
CLIENTE PREFEITURA MUNICIPAL DE SANTA CRUZ	AV. VER. JUVENAL LEME MOURÃO, 770 - CENTRO SANTA CRUZ DA CONCEIÇÃO - SP, 13625-000, BRASIL

PROJETISTA LEONARDO AUGUSTO	DESENHISTA DANIEL PACHECO	CONTEÚDO:
ESCALA INDICADA	DATA AGOSTO/2023	FOLHA 01/01
CONFERIDO LUCIANO SOUZA	PROJETO N° LSN 23-15	CAPTAÇÃO E ELEVATÓRIA DE ÁGUA BRUTA TERRAPLANAGEM - PLANTA E PERFS

RESPONSÁVEL TÉCNICO
LEONARDO AUGUSTO DOS SANTOS - CREA-MG 128.900/D

LSN-23-15-44-B5-01-TER-JDS-001-0.dwg